




NOTA : Les simulations volumétriques du projet ainsi que les implantations présentées dans ce repérage photographique ne sauraient être exactes du fait des déformations liées au caractère "Panoramique" de ces montages photographiques : elles sont par conséquent indicatives.

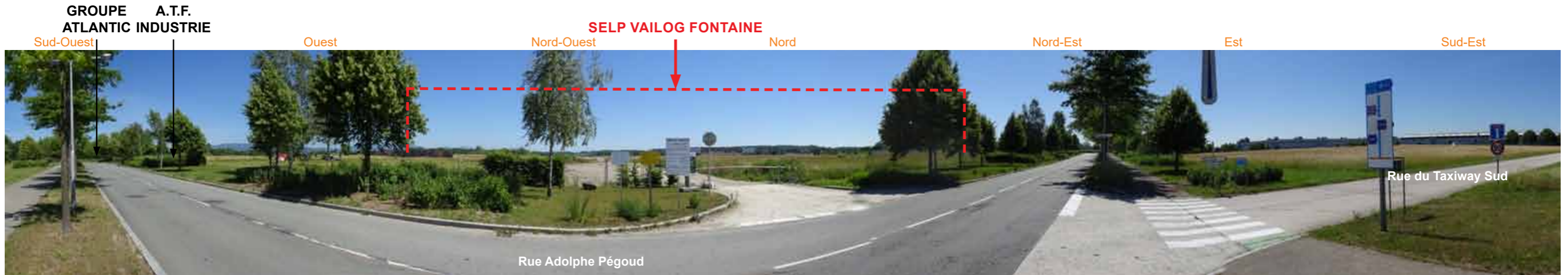


POINT DE VUE





4 - VUE DEPUIS LE GIRATOIRE D'INTERSECTION ENTRE LA ROUTE DÉPARTEMENTALE RD 60 ET LA RUE ADOLPHE PÉGOD, VERS LE NORD




5 - VUE DEPUIS LA RUE ADOLPHE PÉGOD, VERS LE NORD



6 - VUE DEPUIS LA RUE DU TAXIWAY SUD, VERS LE NORD-EST



7 - VUE DEPUIS L'AVENUE DE LA GRANDE PISTE, VERS LE NORD-OUEST



8 - VUE DEPUIS L'AVENUE DE LA GRANDE PISTE, VERS LE NORD-EST



9 - VUE DEPUIS L'AVENUE DE LA GRANDE PISTE, VERS L'OUEST